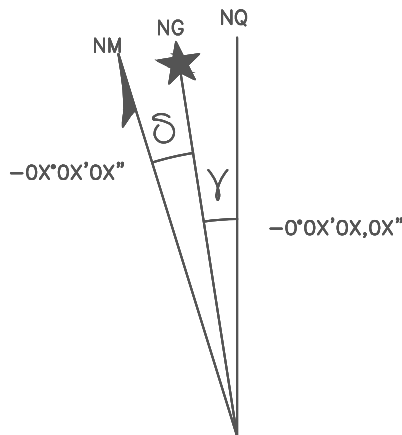


ORIENTAÇÃO GEOGRÁFICA

DECLINAÇÃO MAGNÉTICA EM MARÇO/2019
E CONVERGÊNCIA MERIDIANA
DO CENTRO DA FOLHA

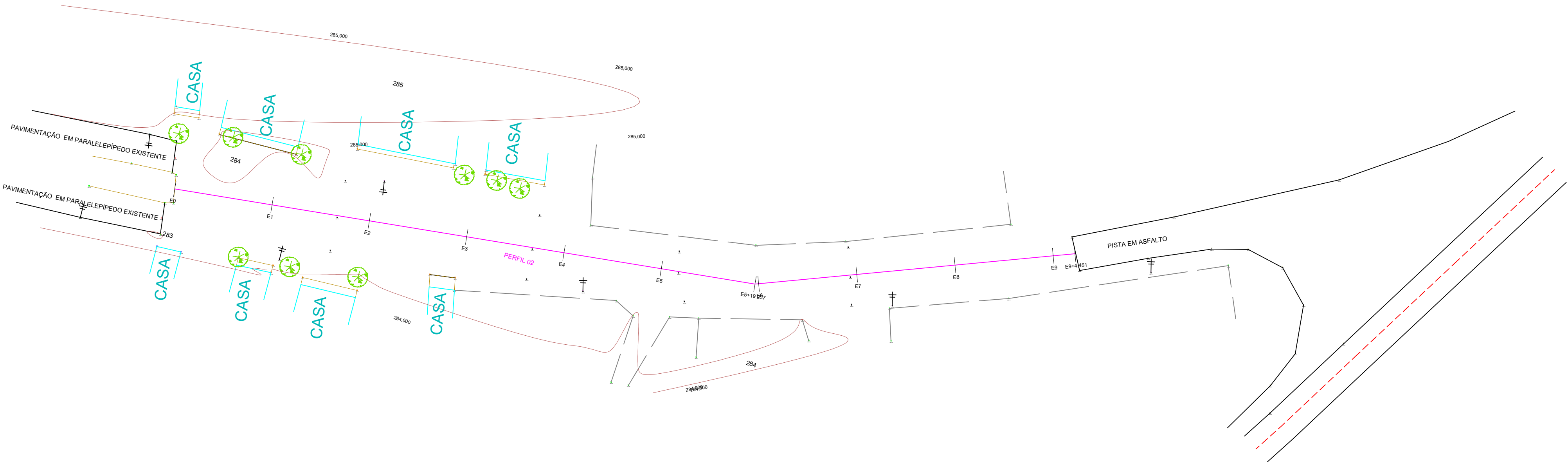


DECLINAÇÃO MAGNÉTICA
VARIAÇÃO ANUAL: -0°0'0"

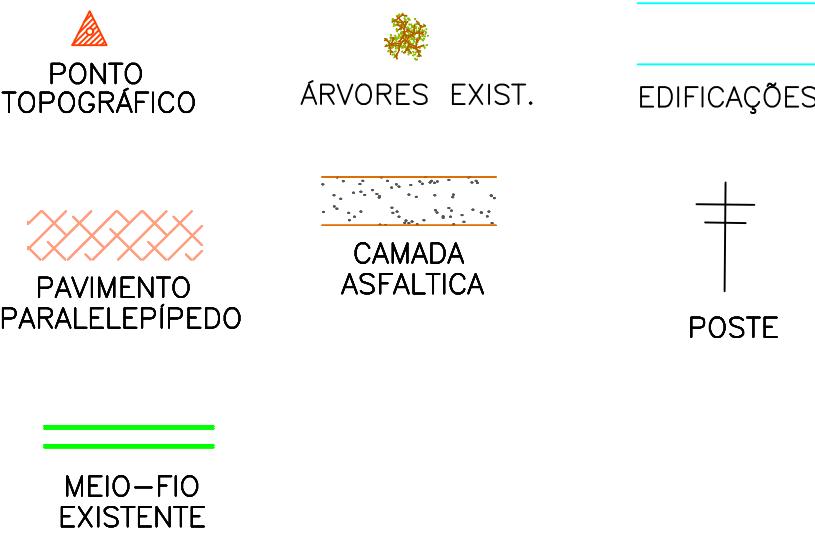
ESCALA GRÁFICA



MAPA DE LOCALIZAÇÃO:



DESCRIÇÕES



PROPRIETÁRIO:
PREFEITURA MUNICIPAL DE JEREMOABO

RESP. TÉCNICO:
EDUARDO SANTANA MONTALVÃO
ENGENHEIRO CIVIL
CREA-SE11900-D VISTO BA 21881

PROJETO: LEVANTAMENTO PLANIALTIMÉTRICO			
PROPRIETÁRIO: PREFEITURA MUN. DE JEREMOABO			
RESP. TÉCNICO: EDUARDO SANTANA MONTALVÃO			
CIDADE: JEREMOABO	ENDEREÇO: POVOADO BREJO GRANDE		
ÁREA: 3.517,64M²	PERÍMETRO:	PRANCHA: 02/09	
ESCALA: 1:600	DATA: SETEMBRO, 2024	CEP: 48540-000	